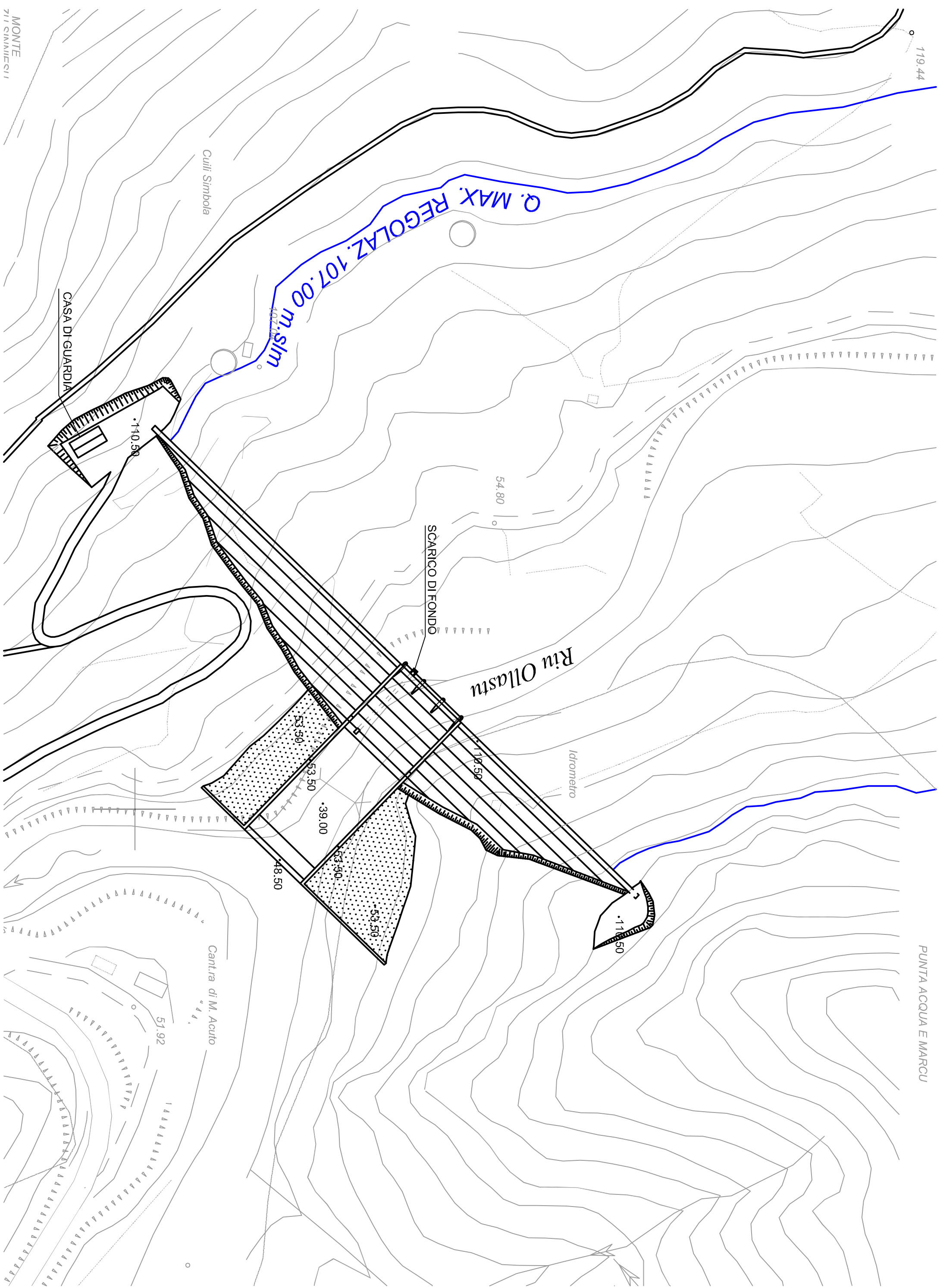
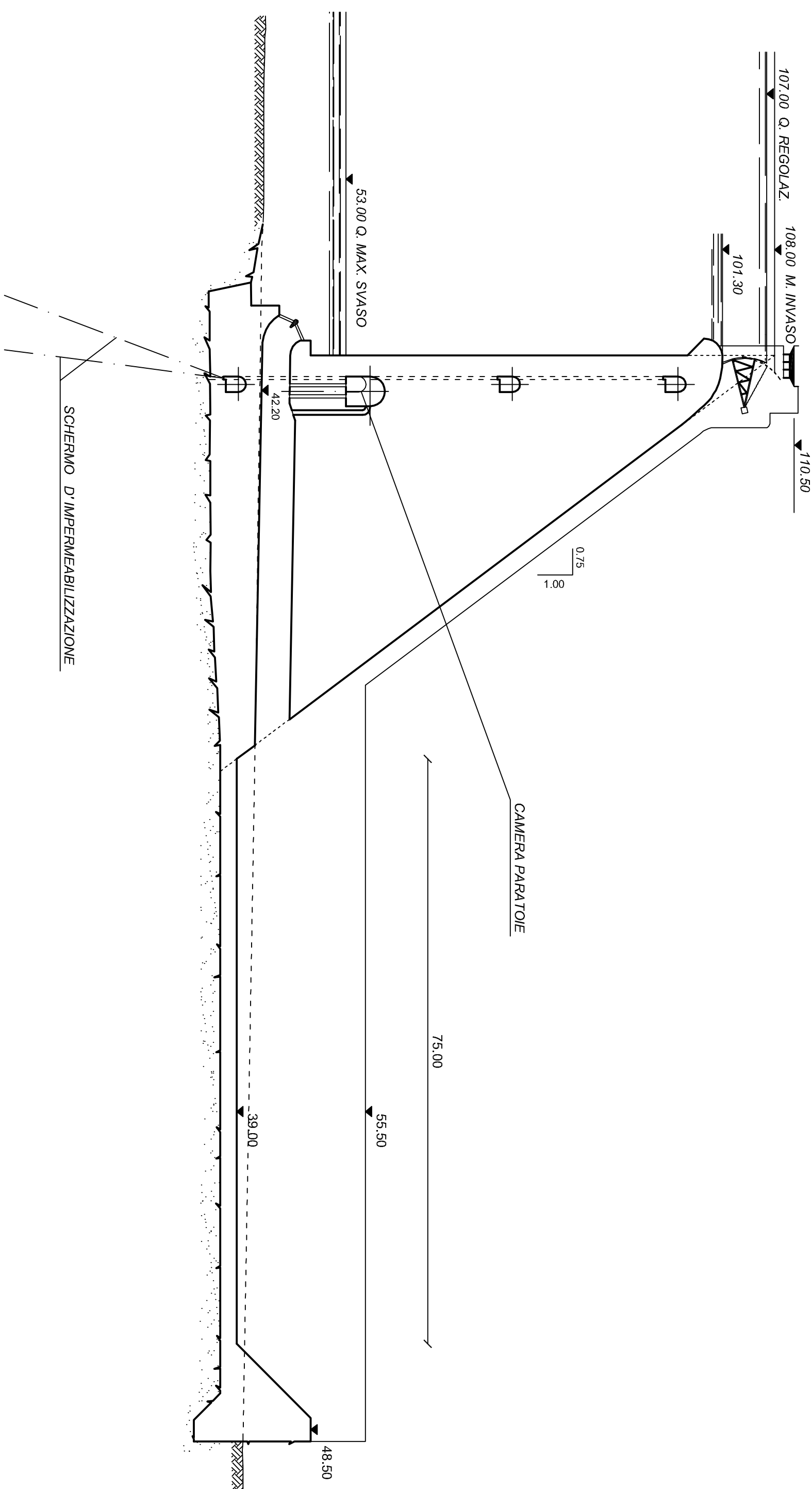


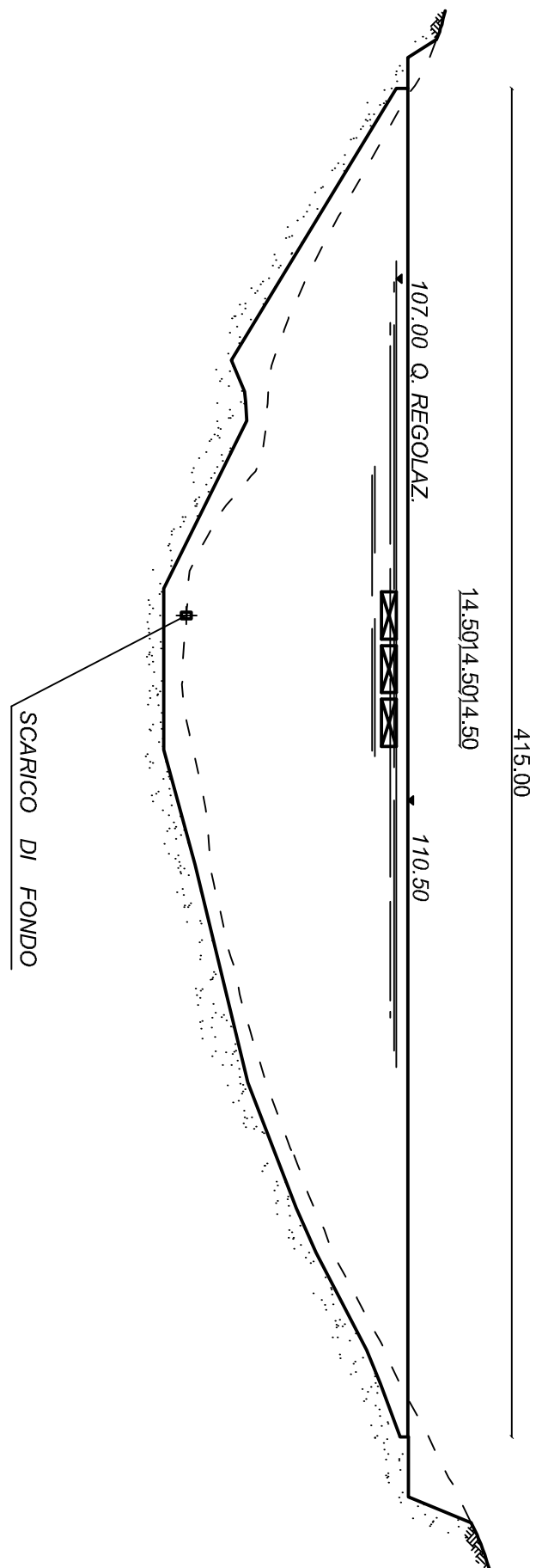
PLANIMETRIA GENERALE - 1 : 2 000



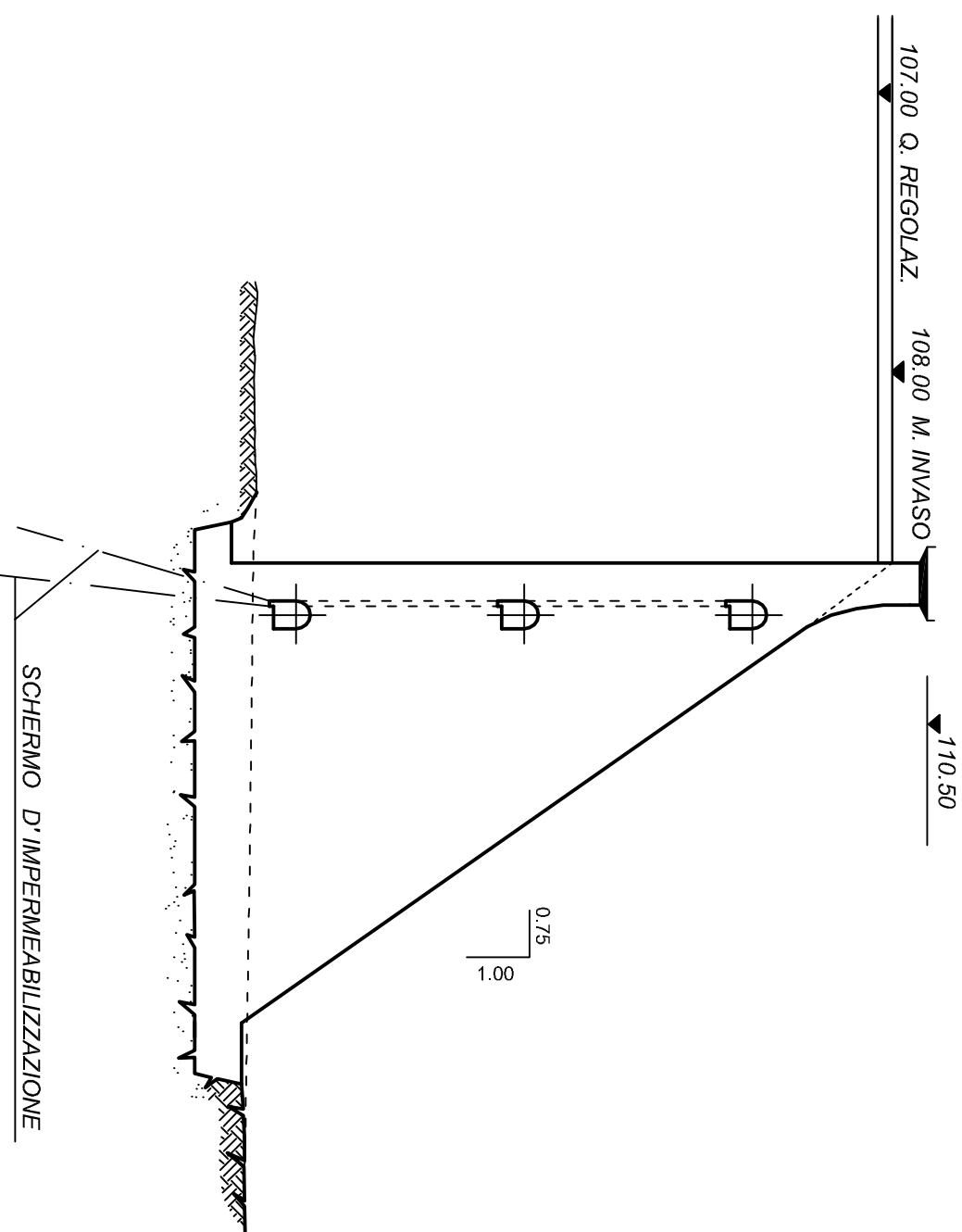
SEZIONE IN ASSE SCARICO DI FONDO E DI SUPERFICIE - 1 : 500




SEZIONE LONGITUDINALE - 1 : 2 000



SEZIONE TRASVERSALE TIPO - 1 : 500






Commissariato Governativo per l'emergenza idrica in Sardegna
(Ordinanza Ministeriale dell'Interno - Delegato per il coordinamento delle prestazioni - D.M. 11.3.1994 del 13/03/2002)

Regione Autonoma della Sardegna
Assessorato dei Lavori Pubblici
Ente Autonomo del Fiumedosa

**PIANO STRALCIO DI BACINO REGIONALE
PER L'UTILIZZO DELLE RISORSE IDRICHE**
SARDEGNA
Legge n. 18/2008



EL. PIZA	Approvazione
INTERVENTO DI - SCHEMA QUALITATIVO	
OGGETTO DI INTERVENTO E SCARICO PIANIMETRICHE E SEZIONI SCHEMATICHE	
SCALA - VARIANTE	
Prodotto da	
SCARICO S.A.A. Scelta Scelta Scelta Scelta Scelta	